



**Państwowe Gospodarstwo Wodne
Wody Polskie
Dyrektor Zarządu Zlewni
w Żywcu**

KR.ZUZ.5.4210.5.20.2020.DW

Żywiec, dnia 24.04.2020r.

DECYZJA

Na podstawie art. 104 ustawy z dnia 14 czerwca 1960 r. *Kodeks postępowania administracyjnego* (tekst jedn. Dz. U. z 2020 r. poz. 256 ze zm.) art. 388 i art. 390 ust.1 pkt 1.b, w związku z art. 393 ust. 4, art. 403, art. 407 ustawy z dnia 20 lipca 2017 r. *Prawo wodne* (tekst jedn. Dz. U. z 2020 r. poz. 310 ze zm.), po rozpatrzeniu wniosku złożonego w dniu 20 marca 2020 r. przez Gminę Świnna, 34-331 Świnna, ul. Wspólna 13, działającej poprzez Pełnomocnika Pana Jakuba Klimczyńskiego, w sprawie udzielenia pozwolenia wodnoprawnego na lokalizację nowego obiektu budowlanego – sieci wodociągowej z rur PE Dz110 SDR11 na działce nr 215, obręb 0005 Świnna, oraz na działkach nr: 776/1, 2467, 839/5, obręb 001 Pewel Mała, gm. Świnna, pow. żywiecki, na obszarze szczególnego zagrożenia powodzią od rzeki Koszarawa.

orzekam

- I. Udzielam Gminie Świnna, ul. Wspólna 13, 34-331 Świnna, pozwolenia wodnoprawnego na lokalizację nowego obiektu budowlanego – sieci wodociągowej, z rur PE Dz110mm SDR11 na działce nr 215, obręb 0005 Świnna, oraz na działkach nr: 776/1, 2467, 839/5, obręb 001 Pewel Mała, gm. Świnna, pow. żywiecki, na obszarze szczególnego zagrożenia powodzią od rzeki Koszarawa, o następujących parametrach:

- a) długość sieci wodociągowej na obszarze szczególnego zagrożenia powodzią: $L = 101,9$ m;
- b) zagłębienie osi rurociągu: 1.46 m – 2.33 m;

Rurociąg PE Dz110mm SDR11 zostanie wykonany na odcinku od W1 do Z2 metodą bezwykopową (przewiertem sterowanym), a na odcinku od Z2 do pkt. A w technologii wykopu otwartego.

- II. Niniejszego pozwolenia udzielam na następujących warunkach:

- 1. Prace związane z budową sieci wodociągowej, z rur PE Dz110mm SDR11 prowadzone będą poza okresem zagrożenia powodziowego.
- 2. Teren powinien zostać uporządkowany po zakończeniu prac.

- III. Stwierdzam, że pozwolenie wodnoprawne udzielone w punkcie I niniejszej decyzji realizowane będzie na obszarze szczególnego zagrożenia powodzią od rzeki Koszarawa, w związku z powyższym Uprawniony winien być świadomy ewentualnych naturalnych zagrożeń z tym związanych.

- IV. Niniejsze pozwolenie nie rodzi praw do nieruchomości i urządzeń wodnych koniecznych do jego realizacji oraz nie narusza prawa własności i uprawnień osób trzecich przysługujących wobec tych nieruchomości i urządzeń.

V. Niniejsza decyzja nie reguluje obowiązków wynikających z przepisów prawa budowlanego.

Uzasadnienie

Do Zarządu Zlewni w Żywcu, w dniu 20.03.2020 r. wpłynął wniosek Gminy Świnna, ul. Wspólna 13, 34-331 Świnna, w sprawie udzielenia pozwolenia wodnoprawnego na lokalizację nowego obiektu budowlanego – sieci wodociągowej z rur PE Dz110 SDR11 w obrębach: 0005 Świnna, na działce nr 215 oraz 001 Pewel Mała, na działkach nr: 776/1, 2467, 839/5 w gm. Świnna, pow. żywiecki, na obszarze szczególnego zagrożenia powodzią od rzeki Koszarawa.

Do wniosku załączono:

- operat wodnoprawny opracowany lutym 2020 r., przez Pana Jakuba Klimczyńskiego,
- opis prowadzenia zamierzonej działalności sporządzony w języku niezawierającym określeń specjalistycznych,
- wypis i wyrys z miejscowego planu zagospodarowania przestrzennego Gminy Świnna, z dn. 12.02.2020r, zn. GK.6727.7.2020.

Po zbadaniu formalnym i merytorycznym wniosku, zgodnie z treścią art. 61 *Kodeksu postępowania administracyjnego*, pismem z dnia 26 marca 2020 r. Dyrektor Zarządu Zlewni w Żywcu zawiadomił strony o wszczęciu przedmiotowego postępowania oraz o możliwości złożenia wniosków i uwag w sprawie.

Informację o wszczęciu postępowania, w myśl art. 400 ust. 7 ustawy *Prawo wodne*, podano również do publicznej wiadomości w miejscowości Świnna. W wyznaczonym terminie nie zgłoszono żadnych uwag i wniosków.

Zamierzona inwestycja realizowana będzie w obszarze szczególnego zagrożenia powodzią od rzeki Koszarawa (gdzie prawdopodobieństwo wystąpienia powodzi jest średnie i wynosi raz na 100 lat) wyznaczonego na mapach zagrożenia powodziowego, przekazanych w dniu 15.04.2015 r. przez Prezesa Krajowego Zarządu Gospodarki Wodnej organom administracji jako oficjalne dokumenty planistyczne stanowiące podstawę do podejmowania działań związanych z planowaniem przestrzennym i zarządzaniem kryzysowym. Zgodnie z treścią art. 555 ust. 1 pkt.5 obowiązującej ustawy *Prawo wodne* zachowują ważność mapy zagrożenia powodziowego, które stają się mapami zagrożenia powodziowego w rozumieniu art. 169 ust.1 tej ustawy.

Zgodnie z mapami zagrożenia powodziowego (Arkusz: M-34-75-D-c-3) – art. 169 ust. 2 pkt.2 ustawy *Prawo Wodne* (tekst jednolity Dz. U. 2020r. poz. 310 ze zm.) wnioskowana inwestycja na działkach o nr ewid.: 215, obręb Świnna, oraz nr: 776/1, 2467, 839/5, obręb Pewel Mała znajdują się w zasięgu obszaru szczególnego zagrożenia powodzią od rzeki Koszarawa, na którym prawdopodobieństwo wystąpienia powodzi jest średnie i wynosi 1%. Orientacyjna rzędna zwierciadła wody Q1% zgodnie z mapami wynosi **ok. 377,6 m n.p.m.**

Z przedłożonych materiałów wynika, że planowana inwestycja na działkach nr 215, obręb Świnna, oraz nr: 776/1, 2467, 839/5, obręb Pewel Mała wykonana zostanie metodą bezywkopową (przewiertem sterowanym) od punktu W1 do Z2, a częściowo wykopem otwartym od odcinka Z2 do pkt. A. Wszelkie prace związane z przedmiotową inwestycją wykonane zostaną poza okresem zagrożenia powodziowego.

W związku z powyższym należy stwierdzić, że lokalizacja sieci wodociągowej, z rur PE Dz110mm SDR11 na przedmiotowych działkach nie będzie miała wpływu na zagrożenie powodziowe i nie utrudni zarządzania ryzykiem powodziowym, stąd orzeczono jak w punkcie I sentencji, określając w punkcie II warunki niezbędne dla ochrony przed powodzią zgodnie z rozporządzeniem Ministra Gospodarki Morskiej i Żeglugi Śródlądowej oraz Ministra Inwestycji i Rozwoju z dnia 24 stycznia 2019 r. w sprawie

zakresu wymagań, jakie dla obiektów budowlanych lokalizowanych na obszarach szczególnego zagrożenia powodzią może określać pozwolenie wodnoprawne.

Na podstawie zebranych w trakcie toku postępowania materiałów stwierdzono również, że realizacja planowanego obiektu budowlanego pozostanie bez wpływu na ustalenia Planu gospodarowania wodami na obszarze dorzecza Wisły zatwierdzonego rozporządzeniem Rady Ministrów z dnia 18 października 2016 r. w sprawie *Planu gospodarowania wodami na obszarze dorzecza Wisły* (Dz. U. z 2016 r., poz. 1911) oraz warunków korzystania z wód regionu Górnej Wisły, określonych w Rozporządzeniu nr 4/2014 Dyrektora Regionalnego Zarządu Gospodarki Wodnej w Krakowie z dnia 16 stycznia 2014 r., zmienionego Rozporządzeniem z dnia 10 października 2017 r. Lokalizacja obiektu budowlanego pozostanie bez wpływu na stan ekologiczny wód rzeki Koszarawa – JCWP nr: PLRW2000142132499 „Koszarawa od Krzyżówki bez Krzyżówki do ujścia”.

Teren objęty niniejszą decyzją zlokalizowany jest na obszarze jednolitej części wód podziemnych JCWPd 158 o kodzie europejskim PLGW 2000158 w regionie wodnym Górnej Wisły, która posiada dobrą ocenę stanu ilościowego i dobrą ocenę stanu chemicznego, niezagrażoną ryzykiem nieosiągnięcia celów środowiskowych. Planowane przedsięwzięcie nie powinno wpłynąć negatywnie na stan ekologiczny wód w zakresie hydromorfologii oraz na dotychczasowe formy użytkowania oraz jakość i ilość wód podziemnych.

Realizacja zamierzonej inwestycji jest zgodna z zapisami miejscowego planu zagospodarowania przestrzennego Gminy Świnna. Działki, na których zlokalizowany będzie obiekt będący podmiotem niniejszej decyzji, należy m.in. do jednostki strukturalnej „B-ZU 02”, dla których określono wymagania w zakresie zabudowy i zagospodarowania terenu dotyczące ochrony przeciwpowodziowej. Wymagania takie zostały uwzględnione w załączonym do wniosku operacie wodnoprawnym.

W przedmiotowej sprawie mają zastosowanie przepisy zawarte w art. 390 ust. 1 pkt. 1.b ustawy *Prawo wodne*, który stanowi, że pozwolenie wodnoprawne jest wymagane na lokalizowanie na obszarach szczególnego zagrożenia powodzią nowych obiektów budowlanych.

Uwzględniając powyższe, nie stwierdzono przeszkód do udzielania wnioskowanego pozwolenia wodnoprawnego i dlatego zgodnie z art. 388 i art. 389, art.390 ustawy *Prawo wodne* orzeczono jak w sentencji.

Pouczenie

Od niniejszej decyzji służy Stronom prawo wniesienia odwołania do Dyrektora Regionalnego Zarządu Gospodarki Wodnej w Krakowie, za pośrednictwem Dyrektora Zarządu Zlewni w Żywcu, w terminie 14 dni od daty jej otrzymania.

W trakcie biegu terminu do wniesienia odwołania Strony mogą zrzec się prawa do wniesienia odwołania poprzez złożenie oświadczenia do Dyrektora Zarządu Zlewni w Żywcu. Z dniem doręczenia oświadczenia o zrzeczeniu się prawa do wniesienia odwołania przez ostatnią ze stron postępowania, decyzja staje się ostateczna i prawomocna.



DYREKTOR
Marta Kisielewska-Kurz

Otrzymują:

1. P. Jakub Klimczyński, INWEST-PRO-EKO, 43-330 Zasole Bielskie, ul. Słoneczna 25a –
Pełnomocnik Gminy Świnna, ul. Wspólna 13, 34-331 Świnna,
2. P. Antoni Piątek,
3. P. Małgorzata Biernat,
4. P. Jan Biernat,
5. PGW Wody Polskie, Dyrektor Regionalnego Zarządu Gospodarki Wodnej w Krakowie, 30-
960 Kraków, skr. poczt.331 - RPU
6. ZUZ a/a

Do wiadomości decyzję ostateczną otrzymują:

1. Zespół Systemu Informacyjnego Gospodarowania Wodami ZZ w Żywcu - na miejscu,

*Zgodnie z art.398 ustawy z dnia 20 lipca 2017 r. Prawo wodne (tekst jedn. Dz. U. z 2020 r. poz. 310 ze zm.) za
wydanie pozwolenia wodnoprawnego pobrano opłatę w wysokości 224,88 zł (dwieście dwadzieścia cztery złote
i osiemdziesiąt osiem groszy).*

Decyzja stała się
ostateczna w dniu

20-05-2020

Specjalista

Dominika Wolańska
Dominika Wolańska

Katowice, dnia 29.05.2020 r.

**ZARZĄD WOJEWÓDZTWA
ŚLĄSKIEGO**

Adres do korespondencji:
Zarząd Dróg Wojewódzkich w Katowicach
ul. Lechicka 24, 40-609 Katowice
tel. 32/ 78 19 185 (186)

WD-U.6015.L-26.2020.MMIŚ. 7863 .20

PAN
JAKUB KLIMCZYŃKI
INWEST-PRO-EKO
UL. SŁONECZNA 25A
43-330 ZASOLE BIELAŃSKI

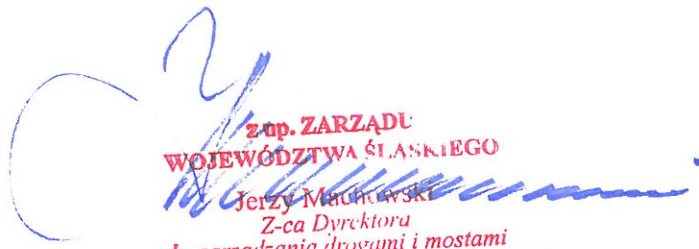
Dotyczy: Pisma z dnia 15.05.2020 r. (data wpływu 20.05.2020 r.) w sprawie Decyzji nr WD-U.6015.L-26.2020.MMIŚ.2899.20 z dnia 27.02.2020 r.

W odpowiedzi na w/w pismo, Zarządca drogi informuje, że od decyzji Nr WD-U.6015.L-26.2020.MMIŚ.2899.20 z dnia 27.02.2020 r. (data odbioru 03.03.2020 r.) nie wniesiono odwołania, wobec czego przedmiotowa decyzja stała się ostateczna z dniem 27.05.2020 r.

Zarząd Województwa Śląskiego informuje, iż zgodnie z art. 15 zzs ust. 1 pkt. 6 ustawy z dnia 2 marca 2020r. o szczególnych rozwiązaniach związanych z zapobieganiem, przeciwdziałaniem i zwalczaniem COVID-19, innych chorób zakaźnych oraz wywołanych nimi sytuacji kryzysowych (Dz.U. z 2020r, poz. 374, 567 i 568), w okresie stanu zagrożenia epidemicznego lub stanu epidemii ogłoszonego z powodu CO-VID, bieg terminów procesowych nie rozpoczynał się, a rozpoczęty ulegał zawieszeniu na ten okres. Zatem czternastodniowy termin na wniesienie odwołania od nn. decyzji rozpoczynał bieg po zakończeniu tych stanów. Natomiast zgodnie z art. 68 ust. 7 w/w Ustawy bieg terminów biegnie od dnia 23.05.2020 r. W związku z powyższym przedmiotowa Decyzja stała się ostateczna z dniem 27.05.2020 r.

Otrzymują:

1. ADRESAT
2. WD-U. A/A


z op. ZARZĄDU
WOJEWÓDZTWA ŚLĄSKIEGO
Jerzy Machowski
Z-ca Dyrektora
ds. zarządzania drogami i mostami
Zarządu Dróg Wojewódzkich w Katowicach

**ZARZĄD WOJEWÓDZTWA
ŚLĄSKIEGO**

Adres do korespondencji:
Zarząd Dróg Wojewódzkich w Katowicach
ul. Lechicka 24, 40-609 Katowice
tel. 32/ 78 19 185 (186)

**GMINA ŚWINNA
UL. WSPÓLNA 13
34-331 ŚWINNA**

DECYZJA
WD-U.6015.L-26.2020.MMIŚ. 2839 .20

Działając na podstawie art. 21 ust. 1a ustawy z dnia 21 marca 1985r. o drogach publicznych (Dz. U. z 2018r. poz. 2068, tekst jednolity, ze zm.), Uchwały nr 176/99/VI/2020 Zarządu Województwa Śląskiego z dnia 29.01.2020r., (Pełnomocnictwo nr 83/20 z dnia 29.01.2020r. Zarządu Województwa Śląskiego), Uchwały nr 177/99/VI/2020 Zarządu Województwa Śląskiego z dnia 29.01.2020r. (Pełnomocnictwo nr 84/20 z dnia 29.01.2020r. Zarządu Województwa Śląskiego), Uchwały Nr 1907/69/V/2015 Zarządu Województwa Śląskiego z dnia 6 października 2015 r. (Pełnomocnictwo Nr 00295/2015 z dnia 6 października 2015 r.), zgodnie z art. 104 ustawy z dnia 14 czerwca 1960r. Kodeks postępowania administracyjnego (Dz. U. z 2020 r. poz. 256, tekst jednolity),

po rozpatrzeniu wniosku złożonego przez Pana:

JAKUB KLIMCZYŃSKI, reprezentującego Zakład: **INWEST – PRO - EKO KLIMCZYŃSKI JAKUB, UL. SŁONECZNA 25 A, 43-330 ZASOLE BIELAŃSKIE**

działającego w imieniu Inwestora:

GMINA ŚWINNA z siedzibą: **UL. WSPÓLNA 13, 34-331 ŚWINNA**

w sprawie wydania zezwolenia na lokalizację w pasie drogowym drogi wojewódzkiej nr 945 ul. Żywiecka (skrzyżowanie z ul. Cisową i ul. Iglastą), dwóch przekroczeń projektowaną siecią wodociagową, w ramach inwestycji pn.: „Budowa sieci wodociagowej wraz z przyłączami w rejonie ul. Cisowej i Żywieckiej”, na podstawie art. 39 ust. 3 w/w Ustawy o drogach publicznych.

Zezwala

Inwestorowi:

GMINA ŚWINNA z siedzibą: **UL. WSPÓLNA 13, 34-331 ŚWINNA**

na lokalizację w pasie drogowym drogi wojewódzkiej nr 945 ul. Żywiecka (skrzyżowanie z ul. Cisową i ul. Iglastą), dwóch przekroczeń projektowaną siecią wodociagową, w ramach inwestycji pn.: „Budowa sieci wodociagowej wraz z przyłączami w rejonie ul. Cisowej i Żywieckiej”, na podstawie przedłożonych planów sytuacyjnych wykonanych na podkładzie mapy zasadniczej w skali 1:500, pod niżej podanymi warunkami:

1. Przekroczenia (szt. 2) drogi wojewódzkiej nr 945, projektowanym wodociagiem należy wykonać metodą przewiertu sterowanego (w technice płuczaco – wiercącej) w rurach ochronnych, założonych na głębokości min. 1,5m poniżej nawierzchni drogi, chodnika, pobocza licząc od górnej krawędzi rury ochronnej.
2. Rurę ochronną należy projektować na całej szerokości pasa drogowego.
3. Jeżeli przebudowa lub remont drogi będzie wymagał przełożenia urządzenia obcego, koszt tego przełożenia poniesie właściciel urządzenia, zgodnie z art. 39 ust. 5 w/w ustawy o drogach publicznych.
4. Wszelkie zanieczyszczenia pasa drogowego należy usuwać na bieżąco.
5. Komory przewiertowe (nadawcza i odbiorcza), należy lokalizować poza obszarem oddziaływania skrzyżowania z drogami niższej kategorii.
6. W przypadku wystąpienia odkształceń w konstrukcji jezdni w obszarze wykonywanych przekroczeń w okresie 24 miesięcy od dnia odbioru robót przez przedstawiciela Zarządu Drogi Inwestor jest zobowiązany do usunięcia usterek na całej szerokości jezdni i długości występowania uszkodzeń, jednak nie mniej niż 1,0 m w obu kierunkach mierząc od osi założonej rury ochronnej, na własny koszt.

7. Konstrukcję jezdni w/w drogi wojewódzkiej należy odtworzyć zgodnie ze standardami podanymi na stronie internetowej www.zdw.katowice.pl w zakładce STANDARDY ZDW.
8. Naruszoną konstrukcję chodnika i zjazdów, Inwestor jest zobowiązany do pełnej jego odbudowy na odcinku objętym inwestycją (łącznie z krawężnikiem i obrzeżem) zgodnie ze standardami podanymi na stronie internetowej www.zdw.katowice.pl w zakładce STANDARDY ZDW.
9. Naruszone rowy odwadniające, skarpy nasypów i wykopu w/w drogi wojewódzkiej, należy odtworzyć zgodnie z rozporządzeniem Ministra Transportu i Gospodarki Morskiej z dnia 02 marca 1999 r. w sprawie warunków technicznych, jakim powinny odpowiadać drogi publiczne i ich usytuowanie (Dz. U. z 2016 r., poz. 124, tekst jednolity).
10. W przypadku uszkodzenia bądź naruszenia stateczności istniejących ogrodzeń posesji prywatnych położonych w obszarze inwestycji, Inwestor jest zobowiązany do ich naprawy na własny koszt.
11. W przypadku uszkodzenia pozostałych elementów infrastruktury drogowej nie wymienionych w niniejszej decyzji, należy je odbudować lub wymienić na nowe.
12. Roboty związane z przedmiotową inwestycją Inwestor wykona własnym staraniem bez prawa do odszkodowania z tytułu budowy jak i eksploatacji.
13. Inwestor jest zobowiązany do zapewnienia dojazdu i dojazdu do parcel sąsiadujących z przedmiotową inwestycją na czas prowadzonych robót.
14. Inwestor odpowiada za stan bezpieczeństwa w zajmowanym pasie drogowym i ponosi całkowitą odpowiedzialność cywilną wobec osób trzecich z tytułu szkód mogących zaistnieć na tym terenie w związku z prowadzonymi robotami.
15. **Inwestor w terminie 30 dni** przed planowanym przystąpieniem do wykonania robót, w ramach odrębnego wniosku, winien wystąpić do Zarządu Województwa Śląskiego, o uzyskanie zezwolenia na zajęcie pasa drogowego, dotyczącego prowadzenia robót w pasie drogowym drogi wojewódzkiej oraz z wnioskiem o uzyskanie zezwolenia na umieszczenie w pasie drogi wojewódzkiej obiektu lub urządzenia niezwiązanego z potrzebami zarządzania drogami lub potrzebami ruchu drogowego, zgodnie z art. 39 ust. 3a, pkt. 3 w/w Ustawy o drogach publicznych.
Do wniosku na zajęcie pasa drogowego należy dołączyć:
 - aktualne na dzień realizacji inwestycji, uzgodnienie branżowe z Polską Spółką Gazownictwa Sp. z o.o.
 - ogólny plan orientacyjny w skali 1:10 000 lub 1:25 000 z zaznaczeniem zajmowanego odcinka pasa drogowego zgodnie z § 1 ust. 5 pkt 1 Rozporządzenia Rady Ministrów z dnia 1 czerwca 2004 r. w sprawie określania warunków udzielania zezwoleń na zajęcie pasa drogowego (Dz. U. 2016 r. poz. 1264),
 - szczegółowy plan sytuacyjny w skali 1:000 lub 1:500 z zaznaczeniem zajmowanego odcinka pasa drogowego zgodnie z § 1 ust. 3 pkt 1 w/w Rozporządzenia,
 - oświadczenie o posiadaniu ważnego pozwolenia na budowę obiektu umieszczanego w pasie drogowym lub o zgłoszeniu budowy lub prowadzonych robót właściwemu organowi administracji architektoniczno – budowlanej (właściwym organem dla dróg wojewódzkich jest Wojewoda Śląski), lub zamiarze budowy przyłączy elektroenergetycznych, wodociągowych, kanalizacyjnych, gazowych, ciepłych i telekomunikacyjnych, dla których sporządzono plan sytuacyjny na kopii aktualnej mapy zasadniczej lub mapy jednostkowej przyjętej do państwowego zasobu geodezyjnego i kartograficznego zgodnie z § 1 ust. 5 pkt. 2 w/w RRM z dnia 1 czerwca 2004 r.
 - podanie terminu (od dnia do dnia) i obszaru (w m² z podziałem na elementy drogi, tj. jezdni, chodnik, pobocze utwardzone, pas zieleni) zajęcia pasa drogowego. Obszar pasa drogowego zajęty pod sprzęt, materiał i urządzenia zabezpieczające oraz ziemię z wykopów, również podlega opłacie z tytułu zajęcia pasa drogowego.
 - kopię zatwierdzonego przez Marszałka Województwa Śląskiego, projektu organizacji ruchu na czas wykonywanych robót w myśl § 1 ust. 3, pkt. 2, ust. 4 w/w Rozporządzenia Rady Ministrów z dnia 01 czerwca 2004 r.
16. Inwestor w terminie 30 dni od ostatniego dnia zajęcia pasa drogowego jest zobowiązany w drodze pisemnego protokołu przekazać pas drogowy do użytkowania przedstawicielowi Zarządu Dróg Wojewódzkich w Katowicach, załączając:
 - operat powykonawczy (na podkładzie mapy zasadniczej), z naniesioną lokalizacją urządzeń obcych, wykonany przez uprawnionego geodetę,
 - protokół odbioru z pomiaru zagęszczenia podbudowy oraz podłoża piaskowego (w przypadku naruszenia konstrukcji chodnika i jezdni),
 - świadectwo jakości użytych materiałów, wydane przez uprawnione jednostki (w przypadku naruszenia konstrukcji chodnika i jezdni).

17. Niedopełnienie powyższych warunków zgodnie z art. 40 ust. 12 ustawy z dnia 21 marca 1985 r. o drogach publicznych (Dz. U. z 2018 r. poz. 2068, tekst jednolity) skutkuje wszczęciem postępowania administracyjnego oraz nałożeniem kary pieniężnej.
18. Zezwolenie na lokalizację urządzenia obcego niezwiązanego z potrzebami zarządzania drogami lub potrzebami ruchu drogowego jest ważne 24 miesiące od dnia wydania.
19. Niniejsza decyzja nie upoważnia do prowadzenia robót w pasie drogowym.

Uzasadnienie

Decyzja w całości uwzględnia żądanie strony, wobec tego zgodnie z art. 107 § 4 Kpa odstąpiono od jej uzasadnienia.

Pouczenie:

1. Adres do korespondencji: Zarząd Województwa Śląskiego, ul. Lechicka 24, 40-609 Katowice
2. Decyzja nie jest pozwoleniem na budowę w myśl art. 28 Ustawy z dnia 07 lipca 1994 r. - Prawo budowlane (Dz. U. z 2019 r. poz. 1186, tekst jednolity).
3. Przystąpienie do robót bez wymaganego zezwolenia na zajęcie pasa drogowego skutkuje nałożeniem kary pieniężnej, zgodnie z ustawą o drogach publicznych.
4. Od n/n decyzji przysługuje odwołanie do Samorządowego Kolegium Odwoławczego w Katowicach, za pośrednictwem Zarządu Województwa Śląskiego, ul. Lechicka 24, 40-609 Katowice – w terminie 14 dni od dnia otrzymania niniejszej decyzji.
5. Zgodnie z art. 127a § 1 ustawy z dnia 14 czerwca 1960r. Kodeks postępowania administracyjnego (Dz. U. z 2020 r. poz. 256, tekst jednolity) strona nn. postępowania administracyjnego ma prawo do zrzeczenia się odwołania od nn. decyzji. Zgodnie z art. 127a § 2 ustawy z dnia 14 czerwca 1960 r. Kodeks postępowania administracyjnego (Dz. U. z 2018 r. poz. 2096, tekst jednolity) z dniem doręczenia przez ostatnią ze stron nn. postępowania organowi administracji publicznej oświadczenia o zrzeczeniu się prawa do wniesienia odwołania, nn. decyzja staje się ostateczna i prawomocna.
6. Informujemy, że zgodnie z art. 40 ust. 2 pkt 2 oraz ust. 5 ustawy z dnia 21 marca 1985 r. o drogach publicznych (Dz. U. z 2018 r. poz. 2068, tekst jednolity) zostanie w drodze decyzji administracyjnej naliczana i pobierana opłata za zajęcie pasa drogowego w/w drogi przez urządzenie infrastruktury technicznej niezwiązane z potrzebami zarządzania drogami lub potrzebami ruchu drogowego.

Nie pobrano opłaty skarbowej zgodnie z częścią III ust. 44, pkt. 2, kolumna 4, pkt. 9 załącznika do ustawy z dnia 16 listopada 2006 r., o opłacie skarbowej (Dz. U. z 2019 r. poz. 1000 tekst jednolity).

ZAŁĄCZNIKI:

OPIECZĘTOWANE:


1. PLAN SYTUACYJNY – SKRZYŻOWANIE Z UL. CISOWĄ
2. PLAN SYTUACYJNY – SKRZYŻOWANIE Z UL. IGLASTĄ
3. WZORY WNIOSKÓW NA ZAJĘCIE PASA DROGOWEGO

OTRZYMUJA:

1. Pełnomocnik Inwestora:

PAN JAKUB KLIMCZYŃSKI
INWEST – PRO - EKO
UL. SŁONECZNA 25A,
43-300 ZASOŁE BIELAŃSKIE + ZAŁĄCZNIKI

2. WD-U.L A/A

**z up. ZARZĄDU
WOJEWÓDZTWA ŚLĄSKIEGO**

Zbigniew Tabor
Dyrektor Zarządu Dróg Wojewódzkich w Katowicach

ZALĄCZENIE NR 1
do Decyzji z dnia 27.02.2020
ZARZĄDU WOJEWÓDZTWA ŚLĄSKIEGO
Nr WDU: 6015.1-26.2020.M.MiS.2899.20
z dnia 27.02.2020
podpis

**Przekroczenie nr 1 drogi wojewódzkiej Nr 945
w technologii przewiertu sterowanego
wodociąg PE100 SDR11 Dz110mm
w rurze ochronnej PE100 SDR11 Dz200mm**

OZNACZENIA:

- proj. wodociąg
- istn. wodociąg
- istn. kanalizacja sanitar. k-SD-80
- istn. kanalizacja deszczowa k-SD-400
- istn. kable energetyczne e-ND
- istn. kable teletechniczne t-ND
- numery działek 2467
- granicz działek

ul. Słoneczna 25 a
43-330 Zasole Bielańskie
INWEST-PRO-EKO
Klimczyński Jakub

Investor:

Gmina Świna
ul. Wspólna 13, 34-331 Świna

Investycja:

Budowa sieci wodociągowej
w rejonie ul. Cisowej i Żywieckiej w Pewli Małej

Stadium:

Projekt budowlany

Tytuł rys.:

Projekt zagospodarowania terenu

Projektował

mgr inż. Marta Blachut
nr upr. SLK6734PWB576
spec. instalacyjna

Inię i nazwisko / nr upr. bud.

Podpis:

37.05

INWEST-PRO-EKO
Klimczyński Jakub

Skala:

Data:

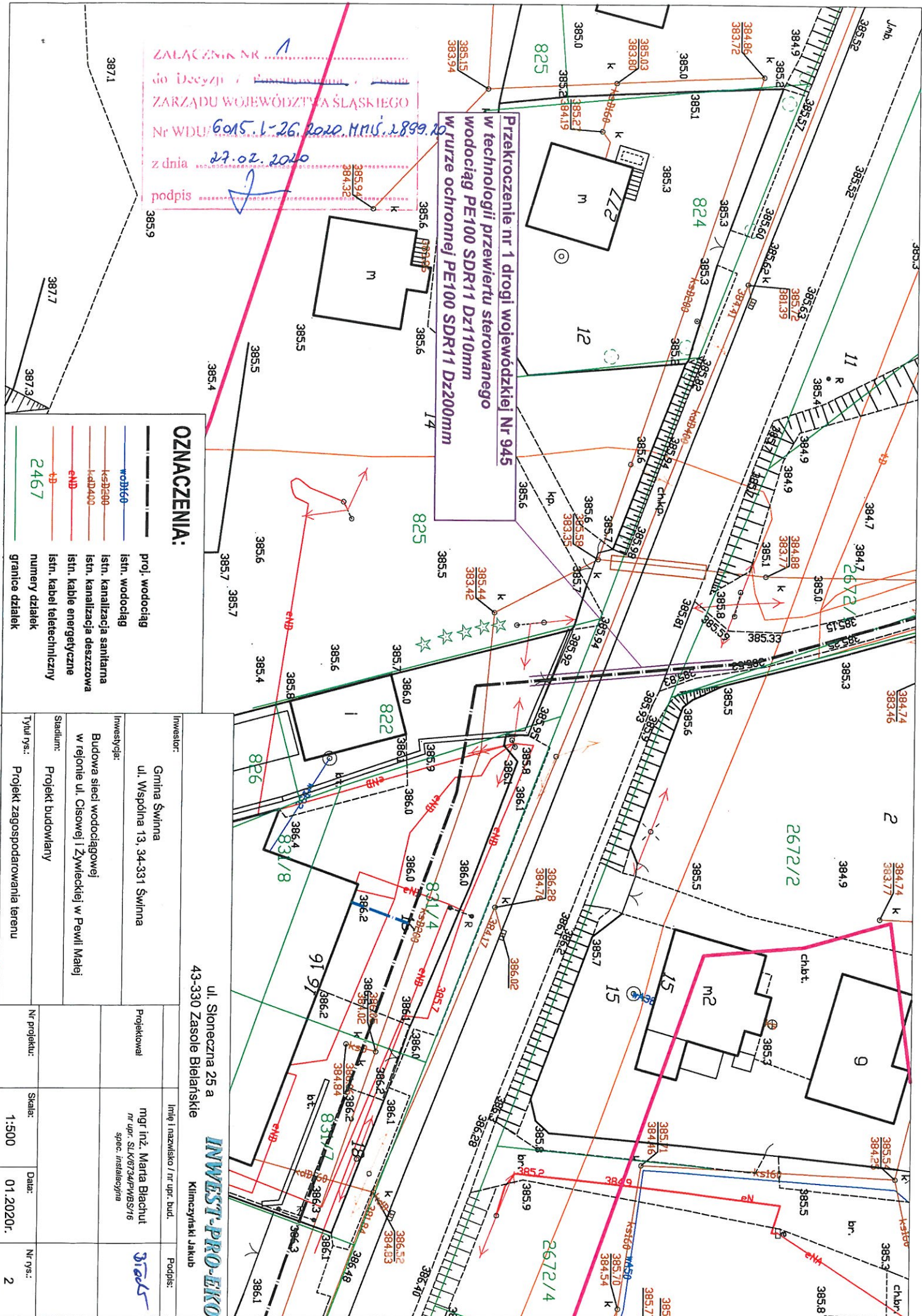
Nr rys.:

2

1:500

01.2020r.

2



ul. Słoneczna 25 a
43-330 Zasole Białeńskie

INWEST-PRO-EKO
Klimaczyński Jakub

Investor:	Gmina Świna ul. Wspólna 13, 34-331 Świna	Inteligentny i nazwisko / nr upr. bud.	Podpis:
Projektował	mgr inż. Maria Blachut nr upr. SLK/6734/PMB/576 spec. instalacyjna		
Investycja:	Budowa sieci wodociągowej w rejonie ul. Cisowej Żywieckiej w Pewli Małej		
Stadium:	Projekt budowlany		
3 Tytuł rys.:	Projekt zagospodarowania terenu	Nr projektu:	Skala:
			1:500
		Data:	Nr rys.:
		01.2020r.	2

OZNACZENIA:

proj. wodociąg	proj. wodociąg
istn. wodociąg	istn. wodociąg
istn. kanalizacja sanitarne	istn. kanalizacja sanitarne
istn. kanalizacja deszczowa	istn. kanalizacja deszczowa
istn. kabel energetyczny	istn. kabel energetyczny
istn. kabel telekomunikacyjny	istn. kabel telekomunikacyjny
numery działek	numery działek
granicz. działek	granicz. działek
2467	2467

ZALĄCZNIK NR 2
do Decyzji / Postanowienia / Zarządzenia
ZARZĄDU WOJEWÓDZTWA ŚLĄSKIEGO
Nr WDU/ 6015.L-26.2020.MN/5: 28999.20
z dnia 27.02.2020
podpis: [podpis]

Przekroczenie nr 2 drogi wojewódzkiej Nr 945
w technologii przewiertu sterowanego
wodociąg PE100 SDR11 Dz110mm
w rurze ochronnej PE100 SDR11 Dz200mm

